



**КОМИТЕТ ИМУЩЕСТВЕННЫХ ОТНОШЕНИЙ
АДМИНИСТРАЦИИ ПЕРМСКОГО МУНИЦИПАЛЬНОГО ОКРУГА**

РЕШЕНИЕ

о размещении объектов № 1459

Пермский край
Пермский округ

31.05.2024

Комитет имущественных отношений администрации Пермского муниципального округа разрешает Акционерному обществу «Газпром газораспределение Пермь» (ИНН 5902183841, ОГРН 2125902017723, почтовый адрес: 614000, г. Пермь, ул. Петропавловская, 43)

размещение объекта «газопровод давлением до 1,2 Мпа, для размещения которого не требуется разрешения на строительство»

на землях муниципальная собственность и государственная собственность на которые не разграничена.

на срок 1 год.


Местоположение: Пермский край, Пермский муниципальный округ, кад. № 59:32:3250001:11166.

Приложение: схема предполагаемых к использованию земель или части земельного участка.

Особые условия использования:

1. При размещении объекта учесть параметры ширины проезда улично-дорожной сети, во избежание сужения полосы отвода дороги.
2. Получение разрешения на производство земляных работ.

Заместитель председателя комитета


(подпись, печать)

М.В. Королева



Схема предполагаемых к использованию земель или части земельного участка

Объект: Газопровод давлением до 1,2 Мпа, для размещения которого не требуется разрешения на строительство
 Местоположение: расположенных по адресу: Пермский край, м. о. Пермский, кад. № 59:32:3250001:11166

Площадь земель или части земельного участка, кв.м.: 1836
 Категория земель: земли населенных пунктов
 Вид разрешенного использования: -

Описание границ смежных землепользователей:
 От точки н1 до точки н2 - земельный участок с кадастровым номером 59:32:3250001:11166
 От точки н2 до точки н20 - земли общего пользования
 От точки н20 до точки н21 - земельный участок с кадастровым номером 59:32:3250001:13126
 От точки н21 до точки н22 - земельный участок с кадастровым номером 59:32:3250001:13123
 От точки н22 до точки н23 - земли общего пользования
 От точки н23 до точки н29 - земельный участок с кадастровым номером 59:32:3250001:949
 От точки н29 до точки н30 - земли общего пользования
 От точки н30 до точки н31 - земельный участок с кадастровым номером 59:32:3250001:5697
 От точки н31 до точки н35 - земли общего пользования
 От точки н35 до точки н38 - земельный участок с кадастровым номером 59:32:3250001:5696
 От точки н38 до точки н39 - земли общего пользования
 От точки н39 до точки н42 - земельный участок с кадастровым номером 59:32:3250001:949
 От точки н42 до точки н46 - земли общего пользования
 От точки н46 до точки н47 - земельный участок с кадастровым номером 59:32:3250001:19676
 От точки н47 до точки н49 - земельный участок с кадастровым номером 59:32:3250001:11168
 От точки н49 до точки н54 - земли общего пользования
 От точки н54 до точки н57 - земельный участок с кадастровым номером 59:32:3250001:11167
 От точки н57 до точки н1 - земли общего пользования








Каталог координат, м

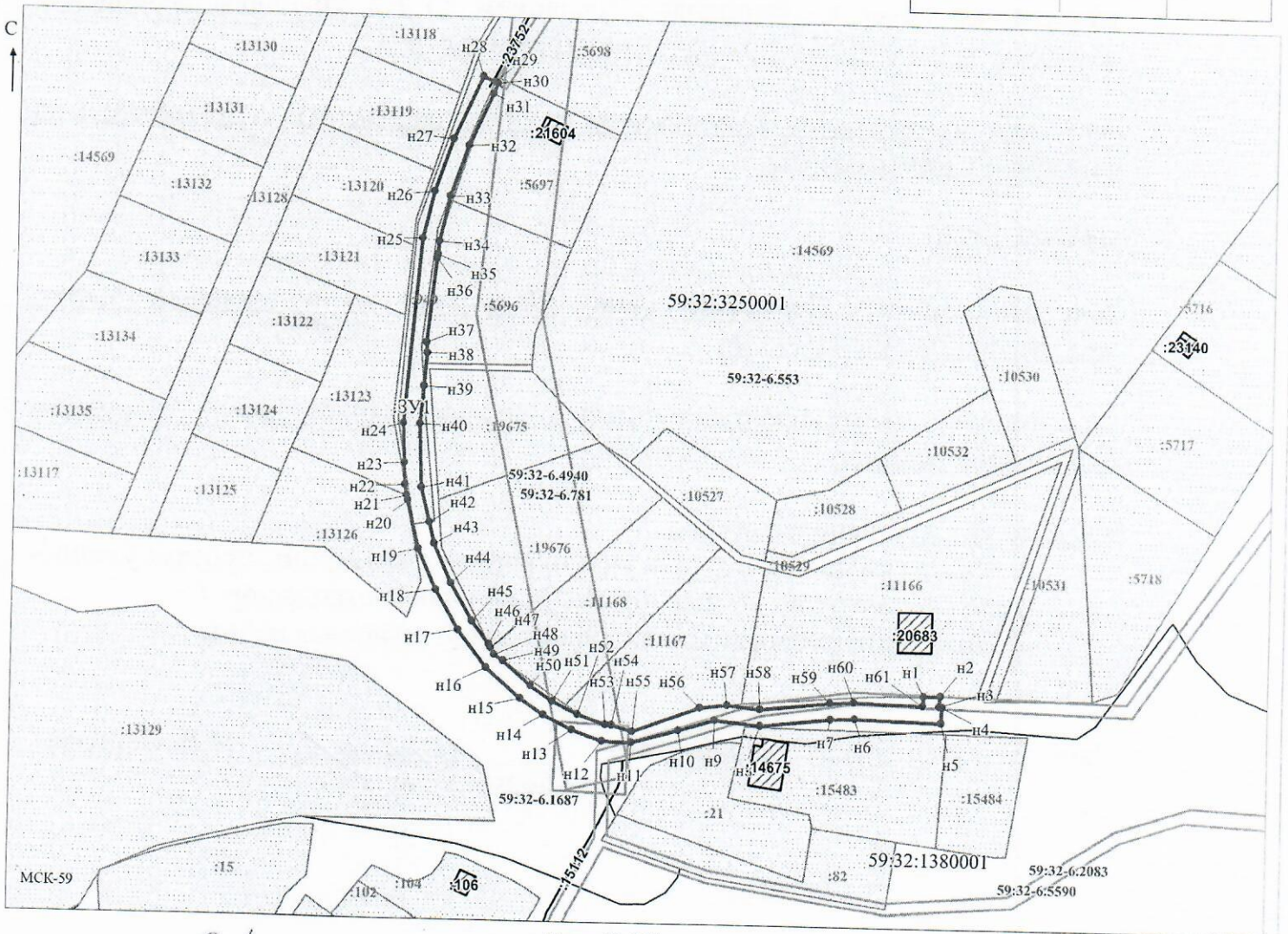
№ точки границы	X	Y
н1	507747.43	2208311.97
н2	507747.51	2208317.29
н3	507744.21	2208317.01
н4	507744.18	2208317.91
н5	507738.90	2208317.72
н6	507739.70	2208289.88
н7	507739.37	2208282.13
н8	507736.93	2208259.33
н9	507738.44	2208244.67
н10	507734.82	2208232.93
н11	507730.69	2208217.76
н12	507730.96	2208208.14
н13	507734.40	2208198.37
н14	507739.02	2208189.12
н15	507744.11	2208181.50
н16	507753.79	2208170.35
н17	507765.75	2208161.04
н18	507778.56	2208153.71
н19	507791.76	2208147.90
н20	507807.35	2208144.11

Каталог координат, м

№ точки границы	X	Y
н21	507808.98	2208143.81
н22	507812.29	2208143.19
н23	507819.63	2208142.88
н24	507832.38	2208142.35
н25	507892.33	2208147.52
н26	507907.61	2208151.00
н27	507924.72	2208156.85
н28	507945.18	2208165.95
н29	507943.54	2208169.70
н30	507943.09	2208170.72
н31	507939.61	2208169.27
н32	507922.71	2208161.75
н33	507906.22	2208156.11
н34	507891.52	2208152.76
н35	507887.17	2208152.39
н36	507885.97	2208152.18
н37	507858.53	2208149.33
н38	507855.11	2208149.63
н39	507844.45	2208148.71
н40	507832.28	2208147.66
н41	507811.60	2208148.53
н42	507800.52	2208151.22
н43	507793.51	2208152.92
н44	507780.90	2208158.47
н45	507768.71	2208165.44
н46	507761.47	2208171.08
н47	507760.10	2208171.77
н48	507758.03	2208172.82
н49	507756.06	2208175.79
н50	507748.28	2208184.76
н51	507743.52	2208191.89
н52	507739.38	2208200.18
н53	507736.23	2208209.14
н54	507736.16	2208211.26
н55	507734.23	2208217.98
н56	507742.37	2208239.87
н57	507743.35	2208248.56
н58	507742.25	2208259.29
н59	507744.66	2208281.82
н60	507744.98	2208289.46
н61	507744.38	2208311.72
н1	507747.43	2208311.97

Условные обозначения:

-  - предполагаемый участок земель, на которых планируется размещение объекта
 -  - границы и номер земельного участка, сведения о которых внесены в ЕГРН
 -  - границы и номер объекта капитального строительства, сведения о которых внесены в ЕГРН
 -  - граница кадастрового квартала
 -  - зоны с особыми условиями использования территории, сведения о которых внесены в ЕГРН
 -  - обозначение запрашиваемого земельного участка
 -  - характерная точка границ земель или части земельного участка
- 59:32:3250001 - номер кадастрового квартала



Заявитель: Осипова А.Д. / Осипова А.Д. Масштаб 1:1500

МП (подпись, расшифровка подписи)

(для юридических лиц)

и индивидуальных предпринимателей)